

REGIONE PIEMONTE
 PROVINCIA DI CUNEO

COMUNE DI BEINETTE
PIANO REGOLATORE GENERALE
(APPROVATO CON D.G.R. N. 25-15164 DEL 23/03/2005)

VARIANTE SEMPLIFICATA
AI SENSI DELL'ART. 19, D.P.R. 327/01
e 17bis, c.6, DELLA L.R.56/77 e s.m.l.

LEGENDA TAVOLE DI
PROGETTO P.R.G.

scala 1:5.000

ADOZIONE CON	D.C. NR.	DEL.
PUBBLICAZIONE		
EFFICACIA DELLA VARIANTE	D.C. NR.	DEL.

Sindaco:

Segretario Comunale:

Responsabile del Procedimento:







PROGETTO

Direttore tecnico
 e Progettista
 Arch. Fabio GALLO



LEGENDA

--- Delimitazione area normativa

R AREE PER INSEDIAMENTI RESIDENZIALI

-  R1 Complessi di interesse storico-artistico-ambientale
-  R2 Complessi di vecchio Impianto di Interesse ambientale
-  R3 Aree di recente edificazione a capacità insediativa esaurita
-  R4 Aree di recente edificazione a capacità insediativa residua
-  R5 Aree di completamento
-  R6 Aree di nuovo impianto




T AREE PER INSEDIAMENTI TERZIARI



-  T1 Aree per insediamenti terziari esistenti confermati e di completamento
 -  T2 Aree per insediamenti terziari di nuovo impianto
- com commerciali
ric ricettivi




















P AREE PER INSEDIAMENTI PRODUTTIVI

-  P1 Aree per insediamenti produttivi esistenti confermati e di completamento
-  P2 Aree per insediamenti produttivi di nuovo impianto

E AREE AGRICOLE

-  E Aree agricole produttive
-  E1 Aree agricole di rispetto agli abitati
-  E2 Aree agricole di salvaguardia ambientale

-  ATS Area per usi turistico-sportivi privati
-  IDC Aree per distributori di carburanti

-  Aree per servizi pubblici esistenti
-  Aree per servizi pubblici in progetto
-  Aree per impianti e servizi speciali di Interesse urbano e/o territoriale
-  Aree a verde privato
-  Viabilità esistente / progetto
-  Viabilità ciclabile esistente / progetto
-  Corso d'acqua / Alveo attuale
-  Aree Ferrovie dello Stato
-  Elettrodotto ad alta tensione
-  Acquedotto delle Langhe con fascia di rispetto mt. 2 per lato
-  Fasce di rispetto da viabilità, elettrodotti, opere di presa acquedotto, piezometro
-  Fasce di rispetto dai corsi d'acqua
-  Limite di rispetto cimiteriale
-  Edifici in progetto e/o in corso di costruzione
-  Edifici vincolati ai sensi art. 13 D. lgs 490/99 (glà L. 1089/39)
-  Piezometro
-  Ambito oggetto di applicazione L.R. 16/2018
-  Aree destinate all'esproprio
-  Aree destinate all'occupazione temporanea