

REGIONE PIEMONTE
 PROVINCIA DI CUNEO

COMUNE DI BEINETTE
PIANO REGOLATORE GENERALE

(APPROVATO CON D.G.R. N. 25-15164 DEL 23/03/2005)

VARIANTE SEMPLIFICATA
AI SENSI DELL'ART. 19, D.P.R. 327/01
e 17bis, c.6, DELLA L.R.56/77 e s.m.i.

LEGENDA TAVOLE DI
PROGETTO P.R.G.

scala 1:5.000

ADOZIONE CON D.C. NR. DEL

PUBBLICAZIONE

EFFICACIA DELLA VARIANTE D.C. NR. DEL

Sindaco:










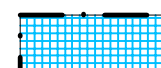
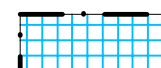









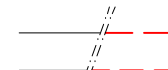

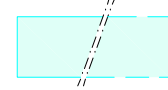



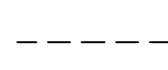
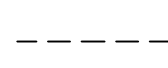
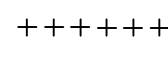
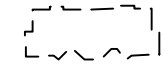





Segretario Comunale:

Responsabile del Procedimento:

PROGETTO

Direttore tecnico
 e Progettista
 Arch. Fabio GALLO

LEGENDA

-  Delimitazione area normativa
 - R** AREE PER INSEDIAMENTI RESIDENZIALI
 -  R1 Complessi di interesse storico-artistico-ambientale
 -  R2 Complessi di vecchio impianto di interesse ambientale
 -  R3 Aree di recente edificazione a capacità insediativa esaurita
 -  R4 Aree di recente edificazione a capacità insediativa residua
 -  R5 Aree di completamento
 -  R6 Aree di nuovo impianto
 - T** AREE PER INSEDIAMENTI TERZIARI
 -  T1 Aree per insediamenti terziari esistenti confermati e di completamento
 -  T2 Aree per insediamenti terziari di nuovo impianto
 - P** AREE PER INSEDIAMENTI PRODUTTIVI
 -  P1 Aree per insediamenti produttivi esistenti confermati e di completamento
 -  P2 Aree per insediamenti produttivi di nuovo impianto
 - E** AREE AGRICOLE
 -  E Aree agricole produttive
 -  E1 Aree agricole di rispetto agli abitati
 -  E2 Aree agricole di salvaguardia ambientale
 -  ATS Area per usi turistico-sportivi privati
 -  IDC Aree per distributori di carburanti
-
-  Aree per servizi pubblici esistenti
 -  Aree per servizi pubblici in progetto
 -  Aree per impianti e servizi speciali di interesse urbano e/o territoriale
 -  Aree a verde privato
 -  Viabilità esistente / progetto
 -  Viabilità ciclabile esistente / progetto
 -  Corso d'acqua / Alveo attuale
 -  Aree Ferrovie dello Stato
 -  Elettrodotto ad alta tensione
 -  Acquedotto delle Langhe con fascia di rispetto mt. 2 per lato
 -  Fasce di rispetto da viabilità, elettrodotti, opere di presa acquedotto, piezometro
 -  Fasce di rispetto da corsi d'acqua
 -  Limite di rispetto cimiteriale
 -  Edifici in progetto e/o in corso di costruzione
 -  Edifici vincolati ai sensi art. 13 D. lgs 490/99 (già L. 1089/39)
 -  Piezometro
 -  Ambito oggetto di applicazione L.R. 16/2018
 -  Aree destinate all'esproprio
 -  Aree destinate all'occupazione temporanea